

L'INDE

Fiche d'identité du pays



Nom du pays dans la langue : India

Capitale : New Delhi

D'autres grandes villes : Bénarès, Agra, Calcutta, Pondicherry et Bhopal.

Nombre d'habitants : 1 000 000 000 habitants. L' Inde est le deuxième pays le plus peuplé du monde

Superficie (la taille du pays) : 3 287 782 km²

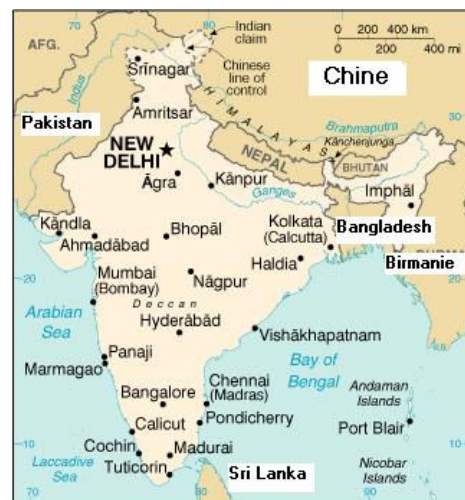
Climat : chaud et sec + mousson

Monnaie utilisée : Roupie indienne

Pays frontaliers : Afghanistan ,Pakistan , Népal , Boutan , Bangladesh , Chine et Birmanie.

Langue officielle : Hindi et Anglais

OÙ EST SITUE L'INDE ?



L'Inde est situé en Asie

Il est bordé au sud par l' océan Indien.


DES PHOTOS DE L'INDE :




Entre Bombay et Gao



marché aux fleurs



Taj Mahal



L'ECONOMIE DE L'INDE :

Les ressources agricoles de l'inde sont : le coton, le thé et le riz .

Quelques animaux : tigre, cobra...

Marjolaine Védie. CE2 2003-2004